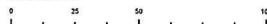




MIEJSCOWY PLAN ZAGOSPODAROWANIA PRZESTRZENNEGO GMINY DŁUGOSIÓŁO NR 7

SKALA 1 : 1 000



Państwowy Układ Współrzędnych Geodezyjnych 2000, PL-2000, strefa VII  
Mapa zasadnicza z zasobu Ciągłego Powielanego w Wyszowie  
Leczenie nr 030.662.202.2012.1435.P z dnia 20.09.2012 r.

**OZNACZENIA OBOWIAZUJĄCE**

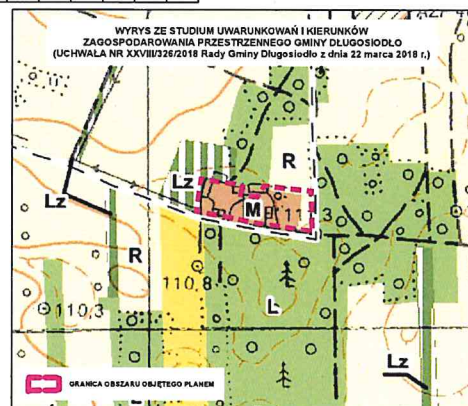
- GRANICA OBSZARU OBJĘTEGO PLANEM
- LINIE ROZGRANICZAJĄCE TERENY O RÓŻNYM PRZEZNACZENIU LUB RÓŻNYCH ZASADACH ZAGOSPODAROWANIA
- NIEPRZEKRACZAJĄCE LINIE ZABUDOWY
- PRZEZNACZENIE TERENÓW**
- MN - TEREN ZABUDOWY MIESZKANOWEJ I JEDNORODZINNEJ
- RZM - TEREN ZABUDOWY ZAGRODOWEJ
- RNR - TEREN GRUNTOW OGRNYCH ORAZ UPRAW
- WYMIAROWANIE PODANE W METRACH

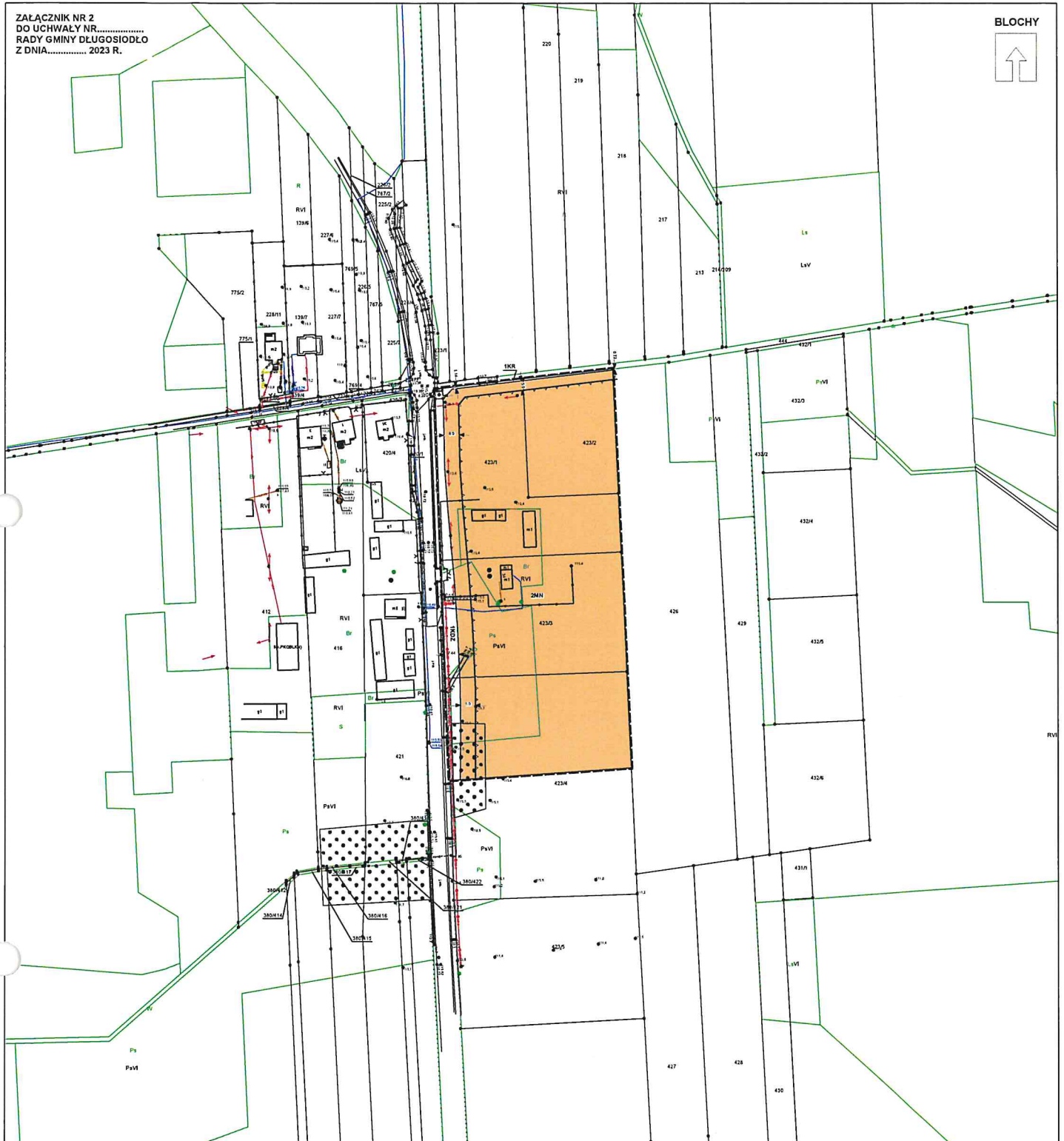
**OBZARY PODLEGAJĄCE OCHRONIE NA PODSTAWIE PRZEPISÓW ODRĘBNYCH:**

- OBZAR OBJĘTY PLANEM ZNAJDUJE SIĘ W GRANICACH OBSZARU NATURA 2000 "WISZCZA SIŁA"
- OBZAR OBJĘTY PLANEM ZNAJDUJE SIĘ W GRANICACH GŁÓWNEGO ZBIORNIKA WÓD PODZIEMNYCH CZMP 215 "SUBIECKA WARSZAWSKA"
- OBZAR OBJĘTY PLANEM ZNAJDUJE SIĘ W GRANICACH GŁÓWNEGO ZBIORNIKA WÓD PODZIEMNYCH CZMP 2151 "SUBIECKA WARSZAWSKA - CZĘŚĆ CENTRALNA"
- OBZAR OBJĘTY PLANEM ZNAJDUJE SIĘ W GRANICACH GŁÓWNEGO ZBIORNIKA WÓD PODZIEMNYCH CZMP 221 "DOLNA KOPALNIA WYŻEJÓW"

**OZNACZENIA INFORMACYJNE**

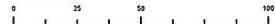
- GRANICA OBSZARÓW GEODEZYJNYCH
- OZNACZENIA KLAS DRÓG STANOWIĄCYCH DOSTĘP KOMUNIKACYJNY A POŁOŻONYCH POZA OBSZAR OBJĘTYM PLANEM**
- [KDW] - TERENY DRÓG WEWNĘTRZNYCH (zgodnie z Miejscowym Planem Zagospodarowania Przestrzennego Gminy Długosiodło (uchwała nr XX/134/2004 z dnia 5 listopada 2004 r.))
- OZNACZENIA LINII I OBSZARÓW POŁOŻONYCH POZA OBSZAR OBJĘTYM PLANEM**
- [L] - TERENY LASÓW (zgodnie z Miejscowym Planem Zagospodarowania Przestrzennego Gminy Długosiodło (uchwała nr XX/134/2004 z dnia 5 listopada 2004 r.))
- [ZL] - TERENY WYZNACZONE DO ZALEŚNIEŃ (zgodnie z Miejscowym Planem Zagospodarowania Przestrzennego Gminy Długosiodło (uchwała nr XX/134/2004 z dnia 5 listopada 2004 r.))
- LINIE ROZGRANICZAJĄCE TERENY O RÓŻNYM PRZEZNACZENIU LUB RÓŻNYCH ZASADACH ZAGOSPODAROWANIA POZA OBSZAREM PLANU**
- LINIE ROZGRANICZAJĄCE TERENY O RÓŻNYM PRZEZNACZENIU LUB RÓŻNYCH ZASADACH ZAGOSPODAROWANIA POZA OBSZAREM PLANU (zgodnie z Miejscowym Planem Zagospodarowania Przestrzennego Gminy Długosiodło (uchwała nr XX/134/2004 z dnia 5 listopada 2004 r.))





MIEJSCOWY PLAN ZAGOSPODAROWANIA PRZESTRZENNEGO GMINY DŁUGOSIODŁO NR 7

SKALA 1 : 1 000



Państwowy Urząd Geodezyjny 2000, PL-2000, strona VII  
Mapa zasadnicza z terenu Starostwa Powiatowego w Wysokim  
Licencja nr GG.6442.2282.2022\_1435\_P z dnia 20.09.2022 r.

**OZNACZENIA OBOWIĄZUJĄCE:**

- GRANICA OBSZARU OBJĘTEGO PLANEM
- LINIE ROZGRANICZAJĄCE TERENY O RÓŻNYM PRZEZNACZENIU LUB RÓŻNYCH ZASADACH ZAGOSPODAROWANIA
- NIEPRZEKRACZAJĄCE LINIE ZABUDOWY

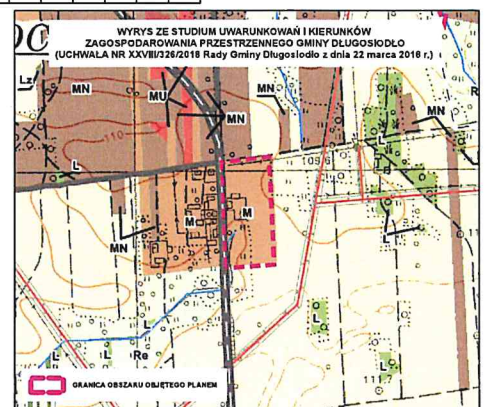
**PRZEZNACZENIE TERENÓW**

- MN - TEREN ZABUDOWY MIESZKANIOWEJ JEDNORODZINNEJ
- KDZ - TEREN DROGI ZBIORCZEJ
- KR - TEREN KOMUNIKACJI DROGOWEJ WEWNĘTRZNEJ

WYMIAROWANIE PODANE W METRACH

**OBSZARY PODLEGAJĄCE OCHRONIE NA PODSTAWIE PRZEPISÓW**

- OBSZAR OBJĘTY PLANEM ZNAJDUJE SIĘ W GRANICACH OBSZARU NATURA 2000 "PUSZCZA BIAŁA"
- OBSZAR OBJĘTY PLANEM ZNAJDUJE SIĘ W GRANICACH GŁÓWNEGO ZBIORNIKA WÓD PODZIEMNYCH GZWP 215 "SUBIECKA WARSZAWSKA"
- OBSZAR OBJĘTY PLANEM ZNAJDUJE SIĘ W GRANICACH GŁÓWNEGO ZBIORNIKA WÓD PODZIEMNYCH GZWP 2151 "SUBIECKA WARSZAWSKA - CZĘŚĆ CENTRALNA"
- OBSZAR OBJĘTY PLANEM ZNAJDUJE SIĘ W GRANICACH GŁÓWNEGO ZBIORNIKA WÓD PODZIEMNYCH GZWP 221 DOLINA KOPALNA WYSZKÓW



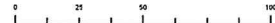
ZALĄCZNIK NR 3  
DO UCHWAŁY NR.....  
RADY GMINY DŁUGOSIODŁO  
Z DNIA..... 2023 R.

CHRZCZANKA FOLWARK



**MIEJSCOWY PLAN ZAGOSPODAROWANIA PRZESTRZENNEGO GMINY DŁUGOSIODŁO NR 7**

SKALA 1 : 1 000



Państwowy Zakład Wydziałów Geodezyjnych 2000, PL-2090, strefa VII  
Mapa zasadnicza z zespołu Słoneczna Powiatowego w Wyszkowie  
Licencja nr: GO.6642.2282.2022\_1435\_P z dnia 20.09.2022 r.

**OZNACZENIA OBOWIĄZUJĄCE:**

- GRANICA OBSZARU OBJĘTEGO PLANEM
- LINIE ROZGRANICZAJĄCE TERENY O RÓŻNYM PRZEZNACZENIU LUB RÓŻNYCH ZASADACH ZAGOSPODAROWANIA
- NIEPRZEKRACZALNE LINIE ZABUDOWY

**PRZEZNACZENIE TERENÓW**

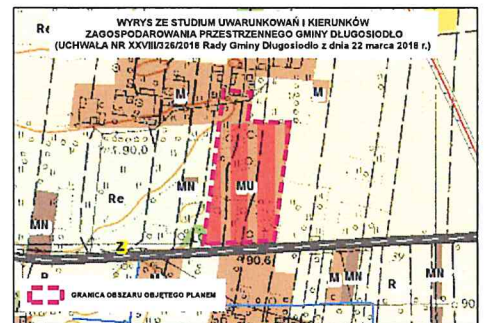
- MN - TEREN ZABUDOWY MIESZKANIOWEJ JEDNORODZINNEJ
- MNV - TEREN ZABUDOWY MIESZKANIOWEJ JEDNORODZINNEJ LUB USŁUG
- KDZ - TEREN DROGI ZBIORCZEJ
- KR - TEREN KOMUNIKACJI DROGOWEJ WEWNĘTRZNEJ
- S - WYMIAROWANIE PODANE W METRACH

**OBZARY PODLEGAJĄCE OCHRONIE NA PODSTAWIE PRZEPISÓW ODRĘBNYCH:**

- OBZAR OBJĘTY PLANEM ZNAJDUJE SIĘ W GRANICACH GŁÓWNEGO ZBIORNIKA WÓD PODZIEMNYCH GZWP 215 "SUBNIECKA WARSZAWSKA"
- OBZAR OBJĘTY PLANEM ZNAJDUJE SIĘ W GRANICACH GŁÓWNEGO ZBIORNIKA WÓD PODZIEMNYCH GZWP 2151 "SUBNIECKA WARSZAWSKA - CZĘŚĆ CENTRALNA"

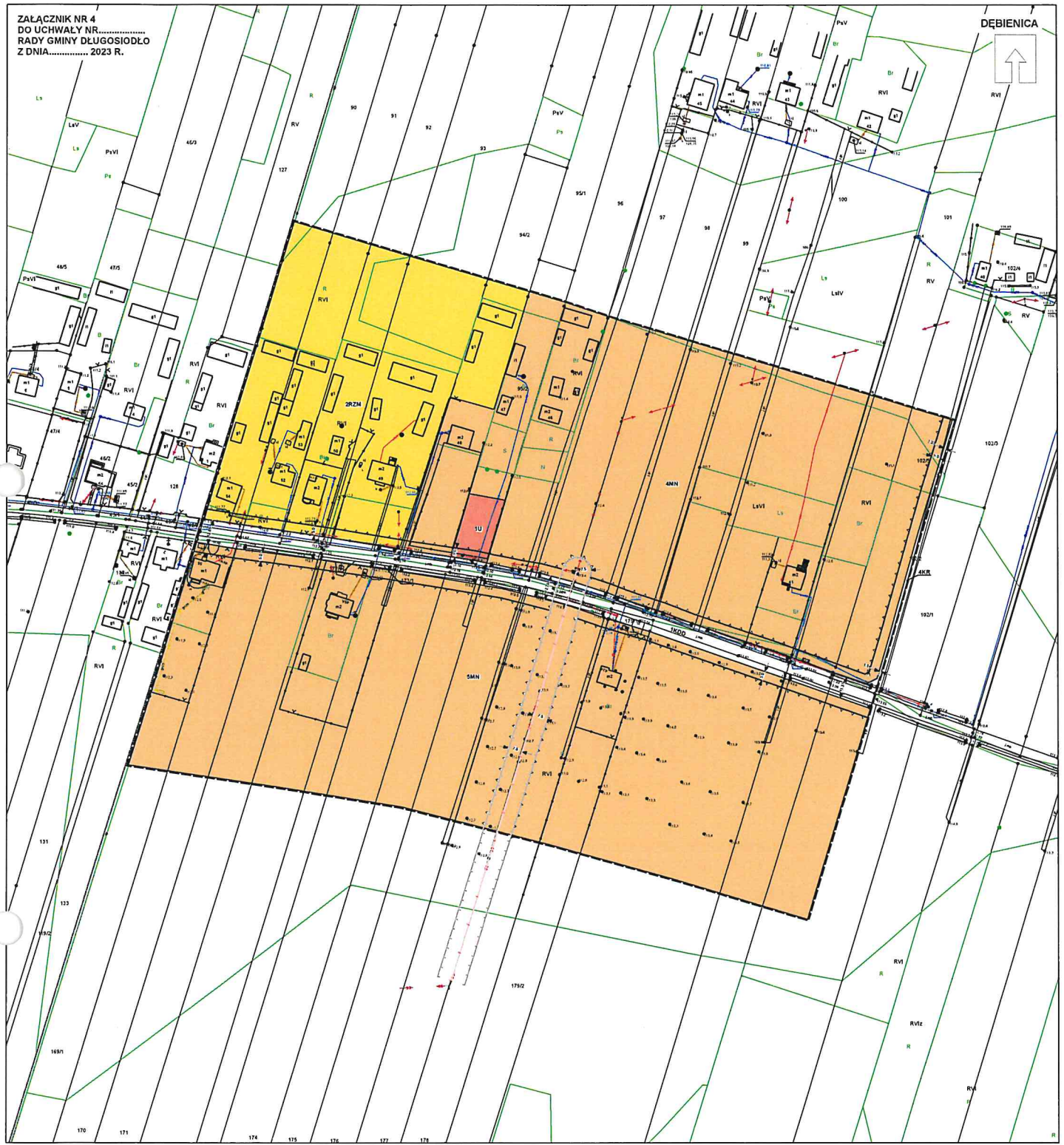
**OZNACZENIA INFORMACYJNE:**

- OZNACZENIA INNYCH OBSZARÓW POŁOŻONYCH POZA OBSZAREM OBJĘTYM PLANEM**
- (ZL) - TERENY LASÓW (zgodnie z Miejscowym Planem Zagospodarowania Przestrzennego Gminy Długosiodło (Uchwała Nr XX/134/2004 z dnia 5 listopada 2004r.))
- LINIE ROZGRANICZAJĄCE TERENY O RÓŻNYM PRZEZNACZENIU LUB RÓŻNYCH ZASADACH ZAGOSPODAROWANIA POZA OBSZAREM PLANU
- LINIE ROZGRANICZAJĄCE TERENY O RÓŻNYM PRZEZNACZENIU LUB RÓŻNYCH ZASADACH ZAGOSPODAROWANIA POZA OBSZAREM PLANU (zgodnie z Miejscowym Planem Zagospodarowania Przestrzennego Gminy Długosiodło (Uchwała Nr XX/134/2004 z dnia 5 listopada 2004 r.))



ZALĄCZNIK NR 4  
DO UCHWAŁY NR.....  
RADY GMINY DŁUGOSIODŁO  
Z DNIA..... 2023 R.

DEBIENICA  
↑



**MIEJSKOWY PLAN ZAGOSPODAROWANIA PRZESTRZENNEGO GMINY DŁUGOSIODŁO NR 7**

SKALA 1 : 1 000  
0 25 50 100 m

Państwowy Układ Współrzędnych Geodezyjnych 2000, PL-2000, skala VII  
Mapa zasadnicza z zasobu Starostwa Powiatowego w Warszawie  
licencja nr: GG.6642.2282.2022\_1435\_P z dnia 20.09.2022 r.

**OZNACZENIA OBOWIĄZUJĄCE:**

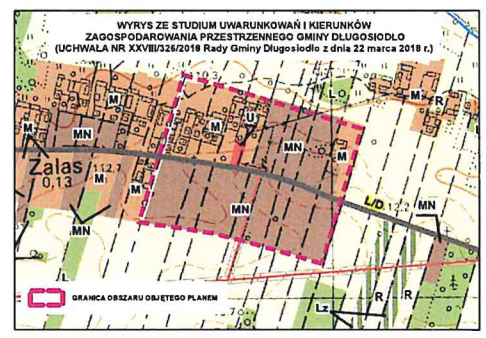
- GRANICA OBSZARU OBJĘTEGO PLANEM
- LINIE ROZGRANICZAJĄCE TERENY O RÓŻNYM PRZEZNACZENIU LUB RÓŻNYCH ZASADACH ZAGOSPODAROWANIA
- NIEPRZEKRACZALNE LINIE ZABUDOWY
- PRZEZNACZENIE TERENÓW**
- MN - TEREN ZABUDOWY MIESZKANIOWEJ JEDNORODZINNEJ
- U - TEREN USŁUG
- KDD - TEREN DROGI DOJAZDOWEJ
- KR - TEREN KOMUNIKACJI DROGOWEJ WEWNĘTRZNEJ
- RZM - TEREN ZABUDOWY ZAGRODOWEJ
- GRANICE STREF OCHRONNYCH LUB UZIĘCZNIWOŚCI**
- STREFA TECHNICZNA OD LINII ELEKTROENERGETYCZNYCH 15 kV
- WYMIAROWANIE PODANE W METRACH

**OBSZARY PODLEGAJĄCE OCHRONIE NA PODSTAWIE PRZEPISÓW ODBĘNYCH:**

- OBSZAR OBJĘTY PLANEM ZNAJDUJE SIĘ W GRANICACH OBSZARU NATURA 2000 "PUŚCZA BIAŁA"
- OBSZAR OBJĘTY PLANEM ZNAJDUJE SIĘ W GRANICACH GŁÓWNEGO ZBIORNIKA WÓD PODZIEMNYCH GZWP 215 "SUBNIECKA WARSZAWSKA"
- OBSZAR OBJĘTY PLANEM ZNAJDUJE SIĘ W GRANICACH GŁÓWNEGO ZBIORNIKA WÓD PODZIEMNYCH GZWP 2151 "SUBNIECKA WARSZAWSKA - CZĘŚĆ CENTRALNA"
- OBSZAR OBJĘTY PLANEM ZNAJDUJE SIĘ W GRANICACH GŁÓWNEGO ZBIORNIKA WÓD PODZIEMNYCH GZWP 221 "DOLINA KOPALNA WYSZKÓW"

**OZNACZENIA INFORMACYJNE**

- GRANICA OBRĘBÓW GEODEZYJNYCH
- INFRASTRUKTURA TECHNICZNA**
- ISTNIEJĄCA NAPOMIETRZNA LINIA ELEKTROENERGETYCZNA 15 kV





**MIEJSCOWY PLAN ZAGOSPODAROWANIA PRZESTRZENNEGO GMINY DŁUGOSIODŁO NR 7**

**OZNACZENIA OBOWIAZUJĄCE:**

- GRANICA OBSZARU OBJĘTEGO PLANEM
- LINIE ROZGRANICZAJĄCE TERENY O RÓŻNYM PRZEZNACZENIU LUB RÓŻNYCH ZASADACH ZAGOSPODAROWANIA
- NIEPRZEKRACZALNE LINIE ZABUDOWY

**PRZEZNACZENIE TERENÓW:**

- MN - TEREN ZABUDOWY MIESZKANIOWEJ JEDNORODZINNEJ
- KDD - TEREN DROGI DOJAZDOWEJ
- KR - TEREN KOMUNIKACJI DROGOWEJ WEWNĘTRZNEJ
- WYMIAROWANIE PODANE W METRACH

**OBZARY PODLEGAJĄCE OCHRONIE NA PODSTAWIE PRZEPISÓW ODRĘBNYCH:**

- OBZAR OBJĘTY PLANEM ZNAJDUJE SIĘ W GRANICACH OBSZARU NATURA 2000 "PUSZCZA BIALA"
- OBZAR OBJĘTY PLANEM ZNAJDUJE SIĘ W GRANICACH GŁÓWNEGO ZBIORNIKA WÓD PODZIEMNYCH GZWP 215 "SUBNIECKA WARSZAWSKA"
- OBZAR OBJĘTY PLANEM ZNAJDUJE SIĘ W GRANICACH GŁÓWNEGO ZBIORNIKA WÓD PODZIEMNYCH GZWP 215 "SUBNIECKA WARSZAWSKA - CZĘŚĆ CENTRALNA"
- OBZAR OBJĘTY PLANEM ZNAJDUJE SIĘ W GRANICACH GŁÓWNEGO ZBIORNIKA WÓD PODZIEMNYCH GZWP 221 "DOLINA KOPALNA WYSZKÓW"

**OZNACZENIA INFORMACYJNE:**

**OZNACZENIA KLAS DRÓG STANOWIĄCYCH DOSTĘP KOMUNIKACYJNY A POŁOŻONYCH POZA OBSZAREM OBJĘTYM PLANEM**


[KDW] - TERENY DRÓG WEWNĘTRZNYCH (zgodnie z Miejscowym Planem Zagospodarowania Przestrzennego Gminy Długosiodło (Uchwała Nr XX/134/2004 z dnia 5 listopada 2004 r.))

**OZNACZENIA INNYCH OBSZARÓW POŁOŻONYCH POZA OBSZAREM OBJĘTYM PLANEM**

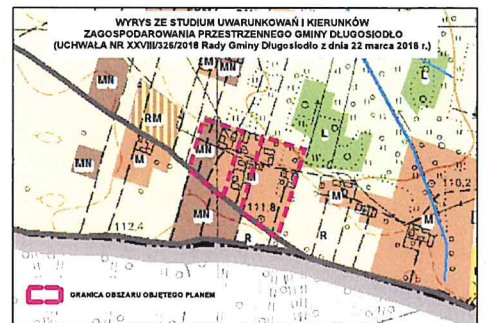
[ZL] - TERENY LASÓW (zgodnie z Miejscowym Planem Zagospodarowania Przestrzennego Gminy Długosiodło (Uchwała Nr XX/134/2004 z dnia 5 listopada 2004 r.))

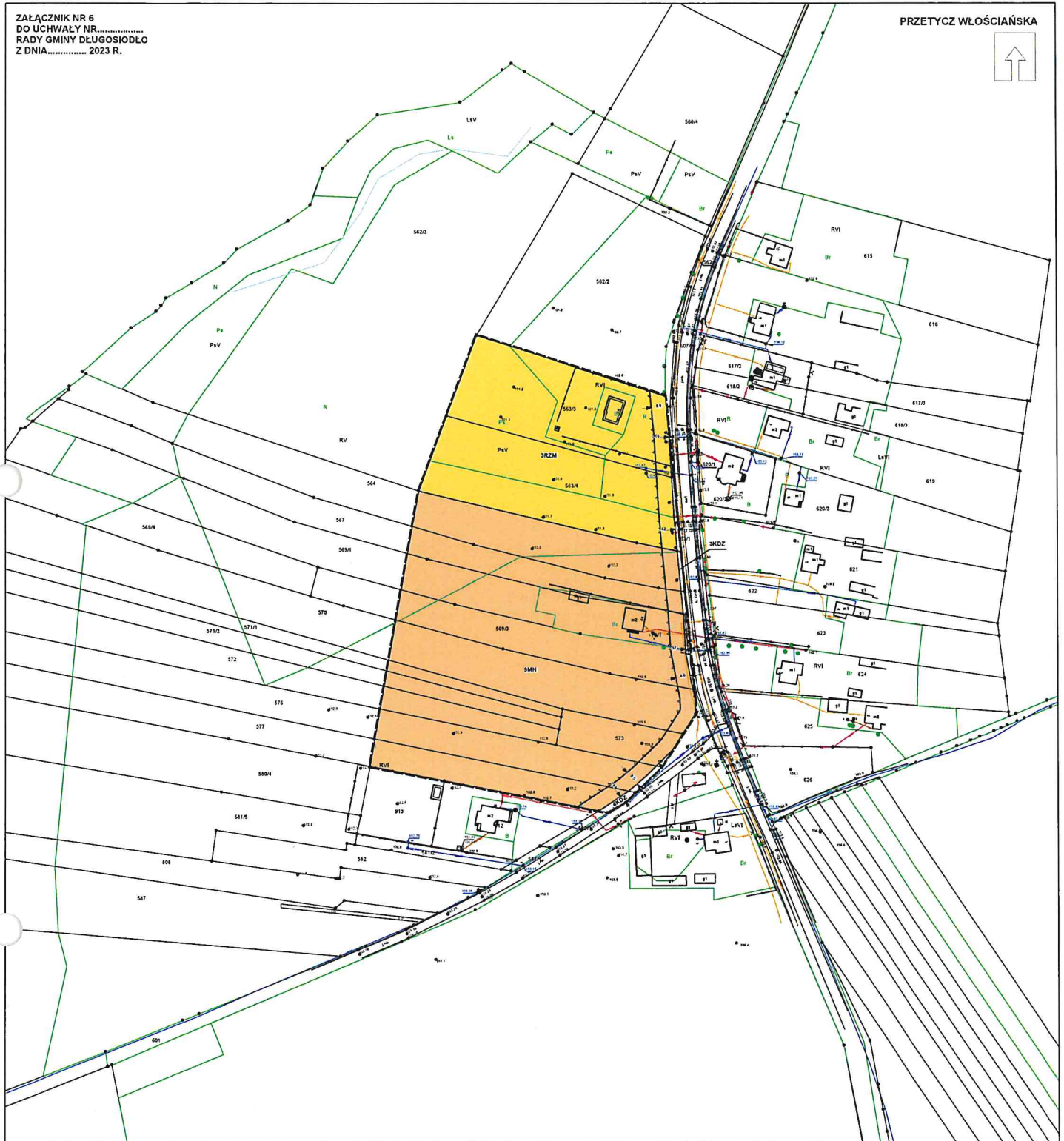
**LINIE ROZGRANICZAJĄCE TERENY O RÓŻNYM PRZEZNACZENIU LUB RÓŻNYCH ZASADACH ZAGOSPODAROWANIA POZA OBSZAREM PLANU**

--- LINIE ROZGRANICZAJĄCE TERENY O RÓŻNYM PRZEZNACZENIU LUB RÓŻNYCH ZASADACH ZAGOSPODAROWANIA POZA OBSZAREM PLANU (zgodnie z Miejscowym Planem Zagospodarowania Przestrzennego Gminy Długosiodło (Uchwała Nr XX/134/2004 z dnia 5 listopada 2004 r.))



Państwowy Układ Współrzędnych Geodezyjnych 2000, PL-2000, skrót VII Mapa zasadnicza z zasad: Skarbnia Państwowa w Wydawnictwie Uliczna nr: 00.6642.2282.2022\_1435\_P z dnia 20.09.2022 r.





**MIEJSCOWY PLAN ZAGOSPODAROWANIA PRZESTRZENNEGO GMINY DŁUGOSIODŁO NR 7**

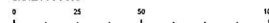
**OZNACZENIA OBOWIĄZUJĄCE:**

- GRANICA OBSZARU OBJĘTEGO PLANEM
- LINIE ROZGRANICZAJĄCE TERENY O RÓŻNYM PRZEZNACZENIU LUB RÓŻNYCH ZASADACH ZAGOSPODAROWANIA
- NIEPRZEKRACZALNE LINIE ZABUDOWY
- PRZEZNACZENIE TERENÓW**
- MN - TEREN ZABUDOWY MIESZKANOWEJ JEDNORODZINNEJ
- KIDZ - TEREN DROGI ZBIORCZEJ
- RZM - TEREN ZABUDOWY ZAGRODOWEJ
- WYMIAROWANIE PODANE W METRACH

**OBSZARY PODLEGAJĄCE OCHRONIE NA PODSTAWIE PRZEPISÓW ODREBNYCH:**

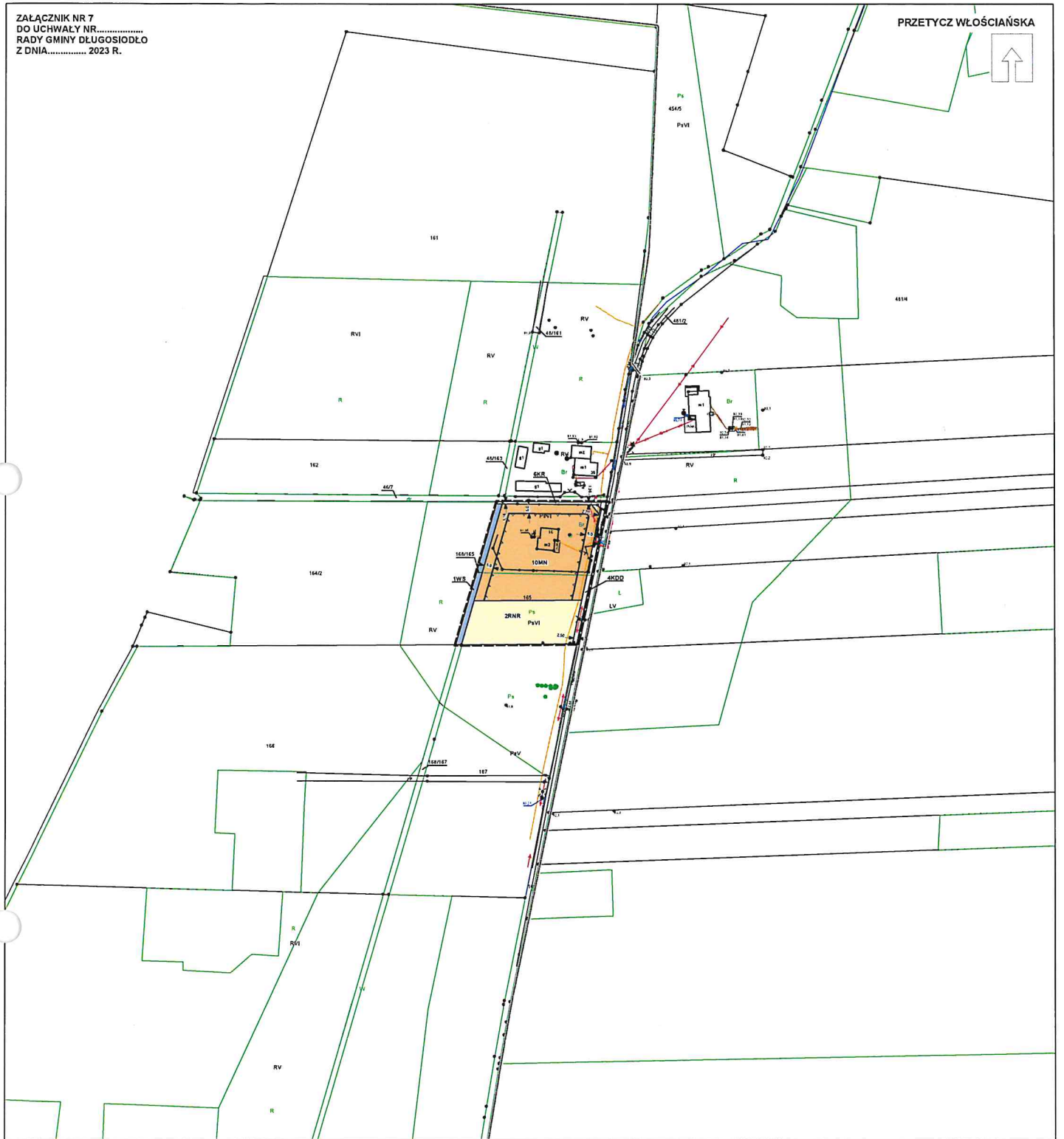
- OBSZAR OBJĘTY PLANEM ZNAJDUJE SIĘ W GRANICACH OBSZARU NATURA 2000 "PUŚCZA BIAŁA"
- OBSZAR OBJĘTY PLANEM ZNAJDUJE SIĘ W GRANICACH GŁÓWNEGO ZBIORNIKA WÓD PODZIEMNYCH GZWP 215 "SUBNIECKA WARSZAWSKA"
- OBSZAR OBJĘTY PLANEM ZNAJDUJE SIĘ W GRANICACH GŁÓWNEGO ZBIORNIKA WÓD PODZIEMNYCH GZWP 2151 "SUBNIECKA WARSZAWSKA - CZĘŚĆ CENTRALNA"

SKALA 1 : 1 000




Państwowy Układ Współrzędnych Geodezyjnych 2000, PL-2000, skala VII  
Mapa zasadnicza z zespołu Starostwa Powiatowego w Wyszkowie  
Licencja nr. GG.6642.228.2022\_1435\_P z dnia 20.09.2022 r.





MIĘSCOWY PLAN ZAGOSPODAROWANIA PRZESTRZENNEGO GMINY DŁUGOSIODŁO NR 7

SKALA 1 : 1 000



Państwowy Zakład Wykazów Geodezyjnych 2020, PL-0200, strona VII  
Mapa zasobowa z zasobu Starostwa Powiatowego w Wyszkowie  
Licencja nr GG.6642.2282.2022\_145\_P z dnia 20.09.2022 r.

**OZNACZENIA OBOWIAZUJĄCE:**

- GRANICA OBSZARU OBJĘTEGO PLANEM
- LINIE ROZGRANICZAJĄCE TERENY O RÓŻNYM PRZEZNACZENIU LUB RÓŻNYCH ZASADACH ZAGOSPODAROWANIA
- NIEPRZEKRACZALNE LINIE ZABUDOWY
- PRZEZNACZENIE TERENÓW**
- MN - TEREN ZABUDOWY MIESZKANIOWEJ JEDNORODZINNEJ
- KDD - TEREN DROGI DOJAZDOWEJ
- KR - TEREN KOMUNIKACJI DROGOWEJ WEWNĘTRZNEJ
- RNR - TEREN GRUNTÓW ORNYCH ORAZ UPRAW
- WS - TEREN WÓD POWIERZCHNIOWYCH ŚRÓŁĄDOWYCH
- WYMIAROWANIE PODANE W METRACH

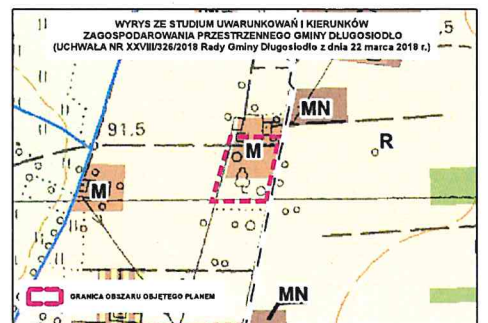
**OBSZARY PODLEGAJĄCE OCHRONIE NA PODSTAWIE PRZEPISÓW ODREBNYCH:**

OBSZAR OBJĘTY PLANEM ZNAJDUJE SIĘ W GRANICACH GŁÓWNEGO ZBIORNIKA WÓD PODZIEMNYCH GZWP 215 "SUBNIECKA WARSZAWSKA"

OBSZAR OBJĘTY PLANEM ZNAJDUJE SIĘ W GRANICACH GŁÓWNEGO ZBIORNIKA WÓD PODZIEMNYCH GZWP 2151 "SUBNIECKA WARSZAWSKA - CZĘŚĆ CENTRALNA"

**OZNACZENIA INFORMACYJNE**


GRANICA OBRĘBÓW GEODEZYJNYCH







MIEJSKOWY PLAN ZAGOSPODAROWANIA PRZESTRZENNEGO GMINY DŁUGOSIODŁO NR 7



Państwowy Urząd Geodezyjny 2006, PL-2000, strona VII  
Mapa zasadnicza z zasobu Słownictwa Powiatowego w Wysokowie  
Licencja nr GG.6642.2282.2022\_1435\_0 z dnia 20.09.2022 r.

**OZNACZENIA OBOWIĄZUJĄCE:**

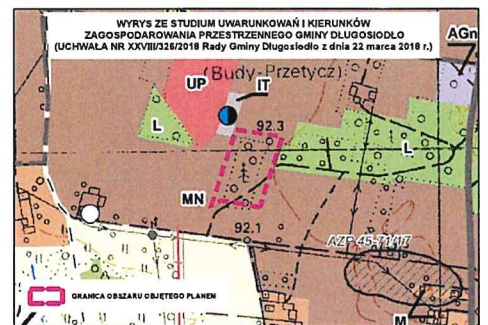
- GRANICA OBSZARU OBJĘTEGO PLANEM
- LINIE ROZGRANICZAJĄCE TERENY O RÓŻNYM PRZEZNACZENIU LUB RÓŻNYCH ZASADACH ZAGOSPODAROWANIA
- NIEPRZEKRACZALNE LINIE ZABUDOWY
- PRZEZNACZENIE TERENÓW**
- MN - TEREN ZABUDOWY MIESZKANIOWEJ JEDNORODZINNEJ
- WYMIAROWANIE PODANE W METRACH

**OBZARY PODLEGAJĄCE OCHRONIE NA PODSTAWIE PRZEPISÓW ODREBNYCH:**

- OBZAR OBJĘTY PLANEM ZNAJDUJE SIĘ W GRANICACH GŁÓWNEGO ZBIORNIKA WÓD PODZIEMNYCH GZWP 215 "SUBNIECKA WARSZAWSKA"
- OBZAR OBJĘTY PLANEM ZNAJDUJE SIĘ W GRANICACH GŁÓWNEGO ZBIORNIKA WÓD PODZIEMNYCH GZWP 2151 "SUBNIECKA WARSZAWSKA - CZĘŚĆ CENTRALNA"

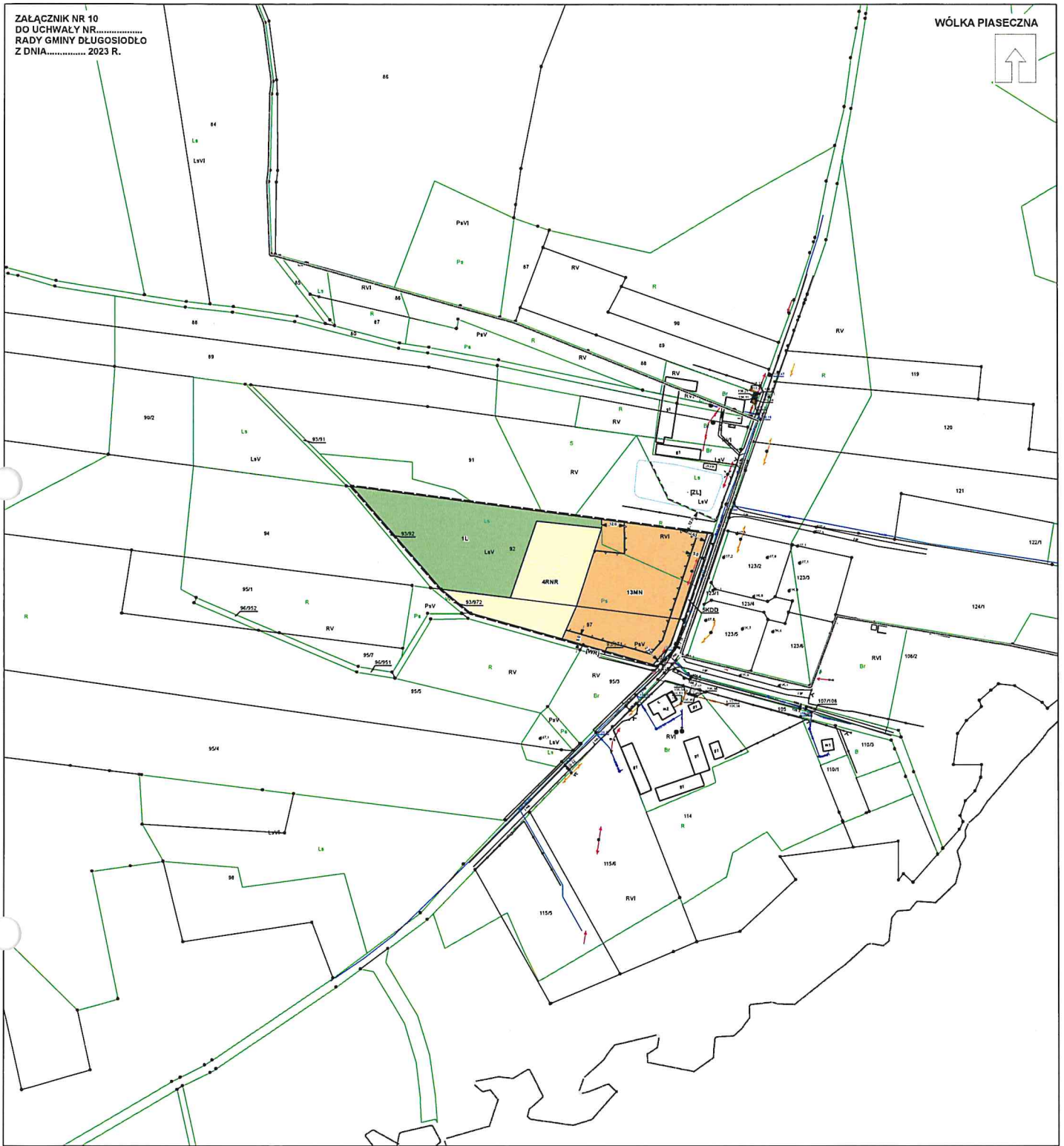
**OZNACZENIA INFORMACYJNE:**

- OZNACZENIA KLAS DRÓG STANOWIĄCYCH DOSTĘP KOMUNIKACYJNY A POŁOŻONYCH POZA OBSZAREM OBJĘTYM PLANEM**
- [KOD] - TERENY DRÓG PUBLICZNYCH KLASY DROGI DOJAZDOWEJ
- [KOW] - TERENY DRÓG WEWNĘTRZNYCH
- OZNACZENIA INNYCH OBSZARÓW POŁOŻONYCH POZA OBSZAREM OBJĘTYM PLANEM**
- [ZL] - TERENY LASÓW (zgodnie z Miejsowym Planem Zagospodarowania Przestrzennego Gminy Długosiodło (Uchwała Nr XXV/134/2004 z dnia 5 listopada 2004r.))
- LINIE ROZGRANICZAJĄCE TERENY O RÓŻNYM PRZEZNACZENIU LUB RÓŻNYCH ZASADACH ZAGOSPODAROWANIA POZA OBSZAREM PLANU**
- LINIE ROZGRANICZAJĄCE TERENY O RÓŻNYM PRZEZNACZENIU LUB RÓŻNYCH ZASADACH ZAGOSPODAROWANIA POZA OBSZAREM PLANU (zgodnie z Miejsowym Planem Zagospodarowania Przestrzennego Gminy Długosiodło (Uchwała Nr XXV/134/2004 z dnia 5 listopada 2004 r.))




ZAŁĄCZNIK NR 10  
DO UCHWAŁY NR.....  
RADY GMINY DŁUGOSIODŁO  
Z DNIA..... 2023 R.

WÓLKA PIASECZNA



**MIĘSCOWY PLAN ZAGOSPODAROWANIA PRZESTRZENNEGO GMINY DŁUGOSIODŁO NR 7**

SKALA 1 : 1 000



Planowany Układ Współrzędnych Geodezyjnych 2000, PL-2000, skala 1:10  
Mapa zasadnicza z zawodu Starostwa Powiatowego w Wyszkowie  
Licencja nr GG.6642.2282.2022\_1435\_P z dnia 20.09.2022 r.

**OZNACZENIA OBOWIĄZUJĄCE:**

- GRANICA OBSZARU OBJĘTEGO PLANEM
- LINIE ROZGRANICZAJĄCE TERENY O RÓŻNYM PRZEZNACZENIU LUB RÓŻNYCH ZASADACH ZAGOSPODAROWANIA
- NIEPRZEKRAČALNE LINIE ZABUDOWY

**PRZEZNACZENIE TERENÓW**

- MN - TEREN ZABUDOWY MIESZKANIOWEJ JEDNORODZINNEJ
- RNR - TEREN GRUNTÓW ORNYCH ORAZ UPRAW
- L - TEREN LASU

WYMIAROWANIE PODANE W METRACH

**OBSZARY PODLEGAJĄCE OCHRONIE NA PODSTAWIE PRZEPISÓW ODREBNYCH:**

- OBSZAR OBJĘTY PLANEM ZNAJDUJE SIĘ W GRANICACH OBSZARU NATURA 2000 "PUŚCZA BIAŁA"
- OBSZAR OBJĘTY PLANEM ZNAJDUJE SIĘ W GRANICACH GŁÓWNEGO ZBIORNIKA WÓD PODZIEMNYCH GZWP 215 "SUBNIECKA WARSZAWSKA"

**OZNACZENIA INFORMACYJNE**

- GRANICA OBRĘBÓW GEODEZYJNYCH

**OZNACZENIA INNYCH OBSZARÓW POŁOŻONYCH POZA OBSZAREM OBJĘTYM PLANEM**

- [ZL] - TERENY LASÓW (zgodnie z Miejscowym Planem Zagospodarowania Przestrzennego Gminy Długosiodło (Uchwała Nr XX/134/2004 z dnia 5 listopada 2004r.))
- [WR] - TERENY ROWÓW MELIORACYJNYCH (zgodnie z Miejscowym Planem Zagospodarowania Przestrzennego Gminy Długosiodło (Uchwała Nr XX/134/2004 z dnia 5 listopada 2004r.))

**LINIE ROZGRANICZAJĄCE TERENY O RÓŻNYM PRZEZNACZENIU LUB RÓŻNYCH ZASADACH ZAGOSPODAROWANIA POZA OBSZAREM PLANU**

- LINIE ROZGRANICZAJĄCE TERENY O RÓŻNYM PRZEZNACZENIU LUB RÓŻNYCH ZASADACH ZAGOSPODAROWANIA POZA OBSZAREM PLANU (zgodnie z Miejscowym Planem Zagospodarowania Przestrzennego Gminy Długosiodło (Uchwała Nr XX/134/2004 z dnia 5 listopada 2004r.))

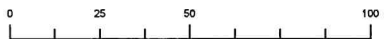






**MIĘSCOWY PLAN ZAGOSPODAROWANIA PRZESTRZENNEGO  
GMINY DŁUGOSIODEŁO NR 7**

SKALA 1 : 1 000



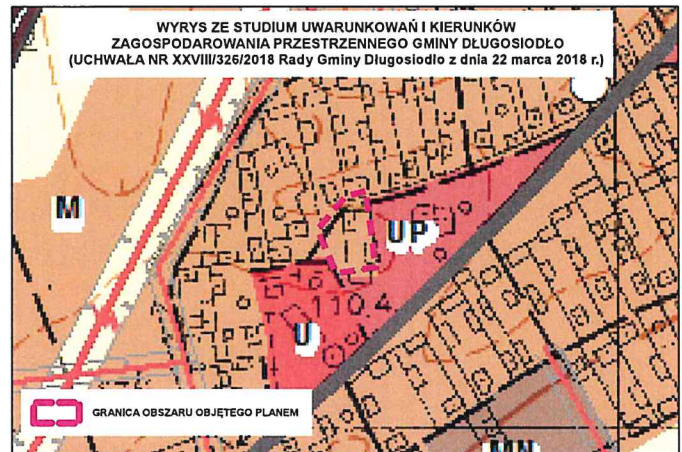
Państwowy Układ Współrzędnych Geodezyjnych 2000, PL-2000, strefa VII  
Mapa zasadnicza z zasobu Starostwa Powiatowego w Wyszkowie  
Licencja nr: GG.6642.2282.2022\_1435\_P z dnia 20.09.2022 r.

**OZNACZENIA OBOWIAZUJĄCE:**

- GRANICA OBSZARU OBJĘTEGO PLANEM
- LINIE ROZGRANICZAJĄCE TERENY O RÓŻNYM PRZEZNACZENIU LUB RÓŻNYCH ZASADACH ZAGOSPODAROWANIA
- NIEPRZEKRACZALNE LINIE ZABUDOWY
- PRZEZNACZENIE TERENÓW:**
- MN - TEREN ZABUDOWY MIESZKANIOWEJ JEDNORODZINNEJ
- KR - TEREN DROGI WEWNĘTRZNEJ
- WYMIAROWANIE PODANE W METRACH

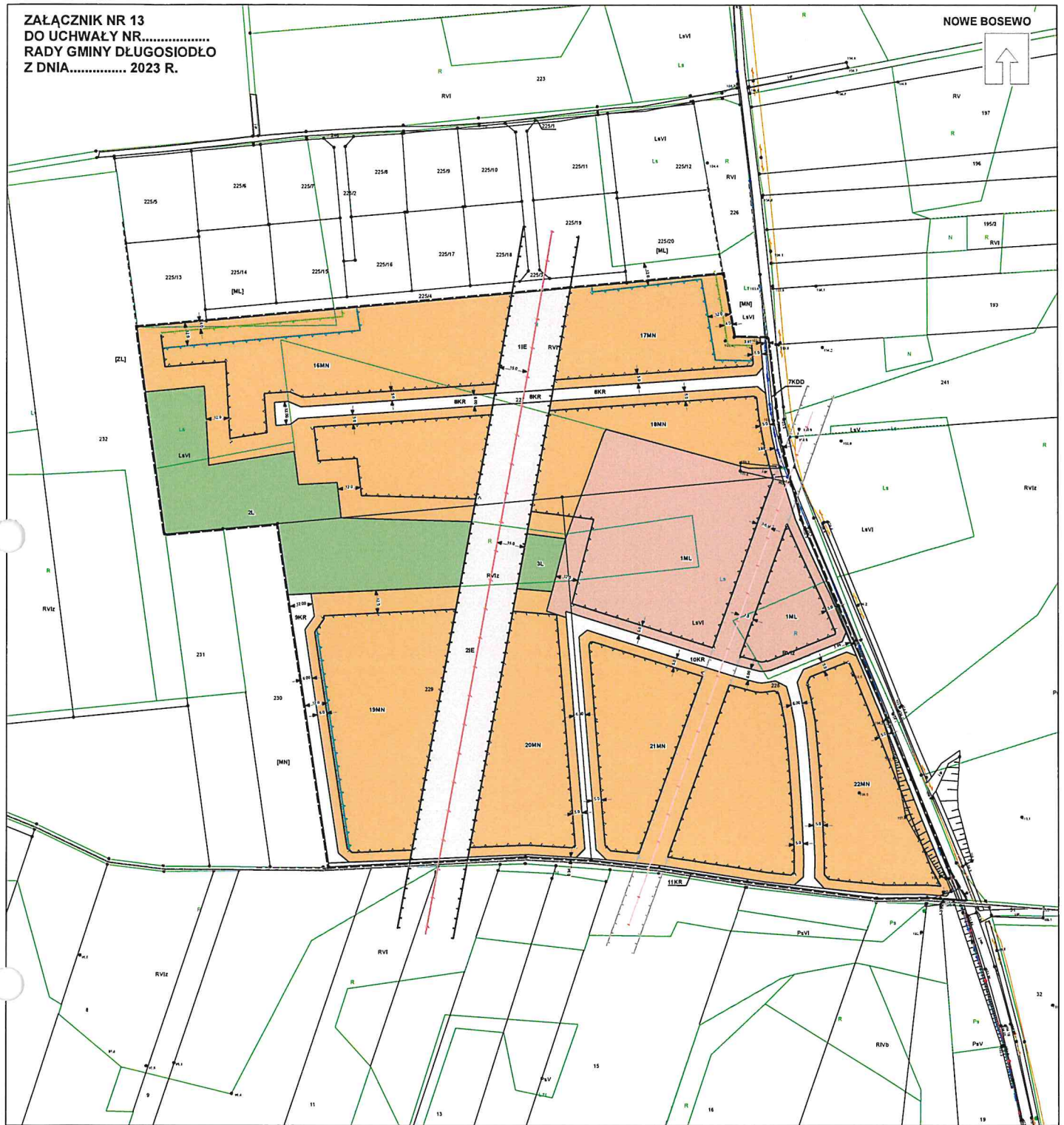
**OBSZARY PODLEGAJĄCE OCHRONIE NA PODSTAWIE PRZEPISÓW  
ODREBNYCH:**

- OBSZAR OBJĘTY PLANEM ZNAJDUJE SIĘ W GRANICACH OBSZARU NATURA 2000 "PUSZCZA BIAŁA"
- OBSZAR OBJĘTY PLANEM ZNAJDUJE SIĘ W GRANICACH GŁÓWNEGO ZBIORNIKA WÓD PODZIEMNYCH GZWP 215 "SUBNIECKA WARSZAWSKA"
- OBSZAR OBJĘTY PLANEM ZNAJDUJE SIĘ W GRANICACH GŁÓWNEGO ZBIORNIKA WÓD PODZIEMNYCH GZWP 2151 "SUBNIECKA WARSZAWSKA - CZĘŚĆ CENTRALNA"



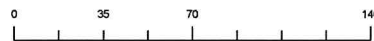
ZALĄCZNIK NR 13  
DO UCHWAŁY NR.....  
RADY GMINY DŁUGOSIODŁO  
Z DNIA..... 2023 R.

NOWE BOSEWO



**MIJSCOWY PLAN ZAGOSPODAROWANIA PRZESTRZENNEGO  
GMINY DŁUGOSIODŁO NR 7**

SKALA 1 : 1 000



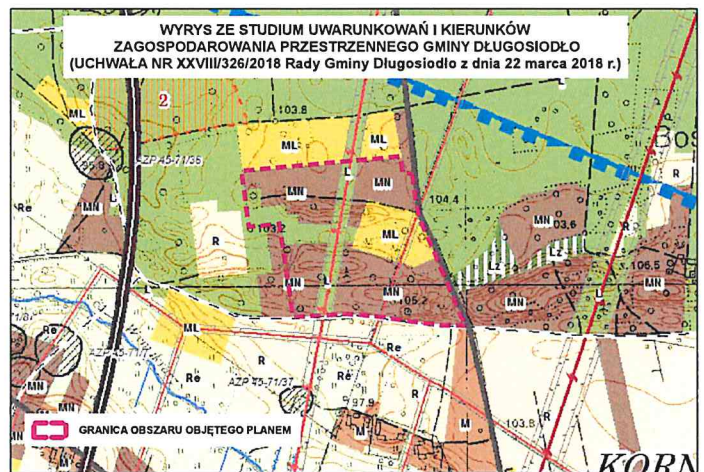
Państwowy Układ Współrzędnych Geodezyjnych 2000, PL-2000, strefa VII  
Mapa zasadnicza z zasobu Starostwa Powiatowego w Wyszkowie  
Licencja nr: GG.6642.2282.2022\_1435\_P z dnia 20.09.2022 r.

**OZNACZENIA OBOWIĄZUJĄCE:**

- GRANICA OBSZARU OBJĘTEGO PLANEM
  - LINIE ROZGRANICZAJĄCE TERENY O RÓŻNYM PRZEZNACZENIU LUB RÓŻNYCH ZASADACH ZAGOSPODAROWANIA
  - NIEPRZECZĄCZALNE LINIE ZABUDOWY
  - NIEPRZECZĄCZALNA LINIA ZABUDOWY, W PRZYPADKU REALIZACJI ZABUDOWY SPEŁNIĄCEJ WARUNKI DOTYCZĄCE SYTUACJONIA ZABUDOWY W OBLĘGŁOŚCI CO NAJBLIŻEJ 1 M OD GRANICY (KONTURU) LASU, OKREŚLONE W PRZEPISACH ODBENNYCH
  - NIEPRZECZĄCZALNA LINIA ZABUDOWY, W PRZYPADKU REALIZACJI ZABUDOWY NIE SPEŁNIĄCEJ WARUNKÓW DOTYCZĄCE SYTUACJONIA ZABUDOWY W OBLĘGŁOŚCI CO NAJBLIŻEJ 12 M OD GRANICY (KONTURU) LASU, OKREŚLONYCH W PRZEPISACH ODBENNYCH
- PRZEZNACZENIE TERENÓW:**
- MN - TEREN ZABUDOWY MIESZKANIOWEJ JEDNORODZINNEJ
  - ML - TEREN ZABUDOWY LETNISKOWEJ LUB REKREACJI INDYWIDUALNEJ
  - KDD - TEREN DROGI DOJAZDOWEJ
  - KR - TEREN KOMUNIKACJI DROGOWEJ WNIĘTRZNEJ
  - IE - TEREN ELEKTROENERGETYKI
  - L - TEREN LASU
- GRANICE STREF OCHRONNYCH LUB UCHWAŁOWOŚCI:**
- STREFA TECHNICZNA OD LNI ELEKTROENERGETYCZNYCH 110 kV
  - STREFA TECHNICZNA OD LNI ELEKTROENERGETYCZNYCH 15 kV
  - WYMAGOWANIE PODANE W METRACH

**OBZARZY FODLEGAJACE OCHRONIE NA PODSTAWIE PRZEPISÓW ODBENNYCH:**

- OBZAR OBJEKT PLANEM ZNAJDUJE SIĘ W GRANICACH OBSZARU NATURA 2000 "PUSZCZA BIAŁA"
  - OBZAR OBJEKT PLANEM ZNAJDUJE SIĘ W GRANICACH GŁÓWNEGO ZBIORNIKA WOD PODZIEMNYCH QZWP 215 "SUBIECKA WARSZAWSKA"
  - OBZAR OBJEKT PLANEM ZNAJDUJE SIĘ W GRANICACH GŁÓWNEGO ZBIORNIKA WOD PODZIEMNYCH QZWP 215 "SUBIECKA WARSZAWSKA - CZĘŚĆ CENTRALNA"
- OZNACZENIA INFORMACYJNE**
- GRANICA OBRĘBÓW GEODEZYJNYCH
  - INFRASTRUKTURA TECHNICZNA
  - ISTNIEJĄCA NAPOMIETRZNA LINIA ELEKTROENERGETYCZNA 110 kV
  - ISTNIEJĄCA NAPOMIETRZNA LINIA ELEKTROENERGETYCZNA 15 kV
- OZNACZENIA INNYCH OBSZARÓW POŁOŻONYCH POZA OBSZAR EM PLANEM**
- [MN] - TERENY ZABUDOWY MIESZKANIOWEJ JEDNORODZINNEJ (zgodnie z Miejscowym Planem Zagospodarowania Przestrzennego Gminy Długosiodło (Uchwała Nr XXVIII/326/2018 z dnia 5 listopada 2018 r.))
  - [ML] - TERENY ZABUDOWY REKREACJI INDYWIDUALNEJ (zgodnie z Miejscowym Planem Zagospodarowania Przestrzennego Gminy Długosiodło (Uchwała Nr XXVIII/326/2018 z dnia 5 listopada 2018 r.))
  - [L] - TERENY LASÓW (zgodnie z Miejscowym Planem Zagospodarowania Przestrzennego Gminy Długosiodło (Uchwała Nr XXVIII/326/2018 z dnia 5 listopada 2018 r.))
- LINIE ROZGRANICZAJĄCE TERENY O RÓŻNYM PRZEZNACZENIU LUB RÓŻNYCH ZASADACH ZAGOSPODAROWANIA POZA OBSZAR EM PLANEM**
- LINIE ROZGRANICZAJĄCE TERENY O RÓŻNYM PRZEZNACZENIU LUB RÓŻNYCH ZASADACH ZAGOSPODAROWANIA POZA OBSZAR EM PLANEM (zgodnie z Miejscowym Planem Zagospodarowania Przestrzennego Gminy Długosiodło (Uchwała Nr XXVIII/326/2018 z dnia 5 listopada 2018 r.))



KORNA